



**КОМИТЕТ ИМУЩЕСТВЕННЫХ ОТНОШЕНИЙ  
АДМИНИСТРАЦИИ ПЕРМСКОГО МУНИЦИПАЛЬНОГО РАЙОНА**

**РЕШЕНИЕ**

о размещении объектов № 798

Пермский край  
Пермский район

13.09.2021

Комитет имущественных отношений администрации Пермского муниципального района разрешает Акционерному обществу «Газпром газораспределение Пермь» (ИНН 5902183841, ОГРН 1025900512670, почтовый адрес: 614000, г. Пермь, ул. Петропавловская, 43)

размещение объекта «Газопровод давлением до 1,2 Мпа, для размещения которого не требуется разрешения на строительство»


на землях государственная собственность на которые не разграничена

на срок 1 год с 13.09.2021 г. по 12.09.2022 г.

Местоположение: Пермский край, Пермский район, Двуреченское с/п, д. Нестюково, ул. Бабинская, к дому 33/3

Приложение: схема предполагаемых к использованию земель или части земельного участка.

Председатель комитета  
имущественных отношений администрации  
Пермского муниципального района

  
Г.В. Мюресов  
(подпись, печать)



## Схема предполагаемых к использованию земель или части земельного участка

Объект: Газопровод давлением до 1,2 Мпа, для размещения которого не требуется разрешения на строительство

Местоположение: расположенных по адресу: Пермский край, м.р-н Пермский,  
с.п. Двуреченское, д. Нестюково,  
ул. Бабинская, к дому 33/3

Площадь земель или части земельного участка, кв.м.: 191

Категория земель: земли населенных пунктов

Вид разрешенного использования: -

Описание границ смежных землепользователей:

От точки н1 до точки н3 - земельный участок с кадастровым номером 59:32:0390001:1907

От точки н3 до точки н4 - земельный участок с кадастровым номером 59:32:0390001:1668

От точки н4 до точки н5 - земельный участок с кадастровым номером 59:32:0390001:1860

От точки н5 до точки н1 - земли общего пользования

Каталог координат, м

№ точки границы	X	Y
н1	502661.45	2233753.64
н2	502665.15	2233750.15
н3	502661.60	2233747.21
н4	502664.67	2233744.17
н5	502673.04	2233750.39
н6	502679.99	2233758.10
н7	502671.85	2233765.59
н1	502661.45	2233753.64

:1907

- границы и номер земельного участка, сведения о которых внесены в ЕГРН



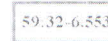
- границы и номер объекта капитального строительства, сведения о которых внесены в ЕГРН



- граница кадастрового квартала



- предполагаемый участок земель, на которых планируется размещение объекта



- зоны с особыми условиями использования территории, сведения о которых внесены в ЕГРН

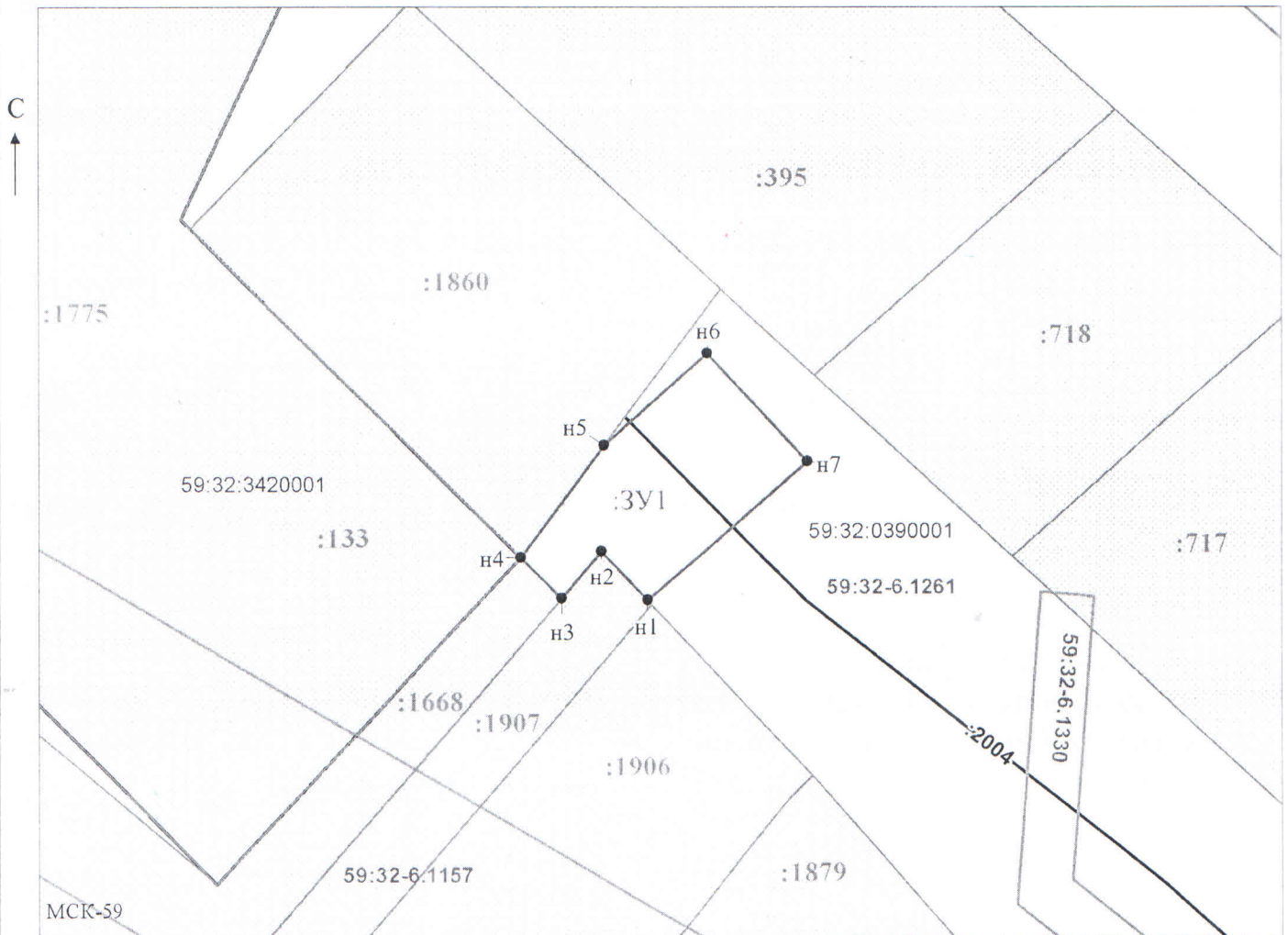
:3У1

- обозначение запрашиваемого земельного участка



- характерная точка границ земель или части земельного участка

59:32:0390001 - номер кадастрового квартала



Масштаб 1:500  
/ Егошина И.В.

Заявитель: \_\_\_\_\_

МП

(подпись, расшифровка подписи)

(для юридических лиц  
и индивидуальных предпринимателей)